



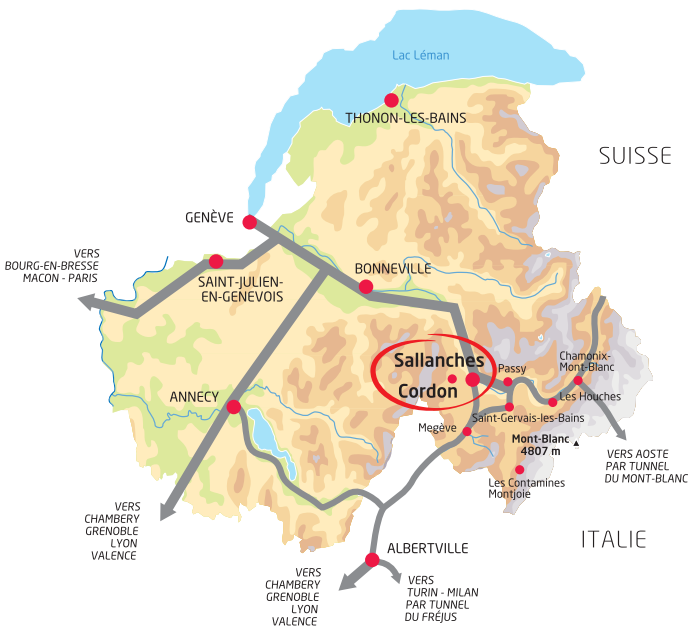
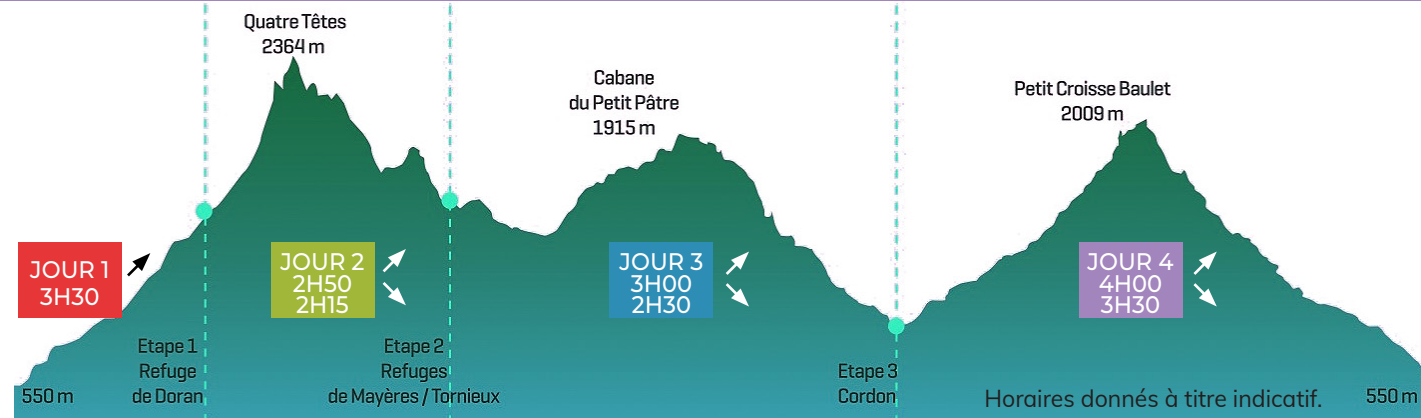
ILLUMINATIONS DES SOMMETS

Lors de la Saint-Jean et de la Saint-Jacques, les sommets de la vallée sont illuminés et des feux d'artifices sont lancés.

Profitez de cette occasion pour faire le Tour des Belvédères !

Dates précises se renseigner aux offices de tourisme de Sallanches et de Cordon.

LE TOUR DES BELVÉDÈRES DU MONT-BLANC



CRÉDIT PHOTOS: OT SALLANCHES-WENDY COUDON - H. MAUPAS - CAF DES SALLANCHES - ADBESTOCK - ON MET LES VOILES



LÉGENDE :

- Itinéraire jour 1
- Itinéraire jour 2
- Itinéraire jour 3
- Itinéraire jour 4
- Variante
- Hébergement

CONTACTS UTILES :

Météo :
 chamonix-meteo.com
 Météo Haute-Savoie :
 08 99 71 02 74

Secours en montagne :
 112

CARTE RANDO

1/25 000^e
 En vente dans les offices de tourisme :
6,00€ avec un guide de rando offert.



LE TOUR DES BELVÉDÈRES DU MONT-BLANC

Sallanches tourisme
 LA VILLE AU PAYS DU MONT-BLANC



tourisme@sallanches.com
 www.sallanches.com

info@cordon.fr
 www.cordon.fr

- ### CONSEILS AUX RANDONNEURS
- Avant de partir, informez votre entourage de votre itinéraire et vérifiez les conditions météorologiques.
 - Respectez le tracé des sentiers et n'utilisez pas de raccourci, votre passage facilite l'érosion et peut dégrader rapidement un milieu.
 - Restez discret.
 - Contemplez les fleurs, ne les cueillez pas, ramportez vos débris.
 - Tenez votre chien en laisse, respectez les troupeaux domestiques et la faune sauvage. Si vous rencontrez un chien de garde de troupeaux (patou), gardez votre calme et contournez largement le troupeau.
 - Refermez les clôtures et les barrières derrière vous.

JOUR 1

- Sallanches centre-ville (550 m)
- Burzier (970 m)
- Refuge de Doran (1495 m)

Rendez-vous à Sallanches, gare SNCF si vous arrivez en train ou parking du Rosay pour laisser votre voiture. L'itinéraire débute au départ de la route de la Provence depuis le parking du Rosay. Vous emprunterez le circuit des coteaux. Montée à Burzier, puis à l'alpage de Doran, où vous retrouverez sa chapelle, ses alpagistes et son refuge.

3h30 ↗

Pour en faire moins : possibilité d'aller en voiture jusqu'au parking de Burzier.

La Chapelle de Doran vous attend à 1600 m d'alt. ▶

Depuis Doran, vue sur la Pointe Percée, le plus haut sommet de Sallanches et du massif des Aravis. ▶



JOUR 2

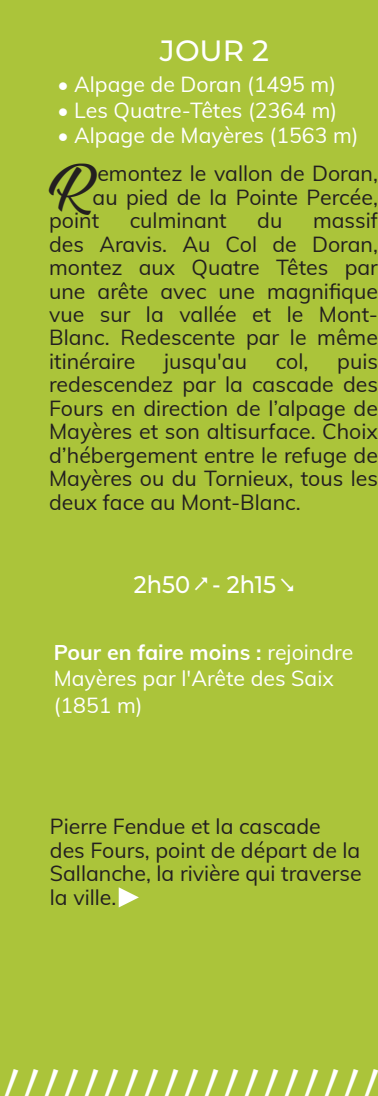
- Alpage de Doran (1495 m)
- Les Quatre-Têtes (2364 m)
- Alpage de Mayères (1563 m)

Remontez le vallon de Doran, au pied de la Pointe Percée, point culminant du massif des Aravis. Au Col de Doran, montez aux Quatre Têtes par une arête avec une magnifique vue sur la vallée et le Mont-Blanc. Redescente par le même itinéraire jusqu'au col, puis redescendez par la cascade des Fours en direction de l'alpage de Mayères et son altisurface. Choix d'hébergement entre le refuge de Mayères ou du Tornieux, tous les deux face au Mont-Blanc.

2h50 ↗ - 2h15 ↘

Pour en faire moins : rejoindre Mayères par l'Arête des Saix (1851 m)

Pierre Fendue et la cascade des Fours, point de départ de la Sallanche, la rivière qui traverse la ville. ▶



JOUR 3

- Alpage de Mayères (1563 m)
- Col de Niard (1801 m)
- Village de Cordon (870 m)

Sentier en balcon allant au pied de la cascade des Fours, pour ensuite remonter la Vallée de Cœur. Rencontrez les alpagistes avant d'arriver au Col de Niard puis à la Cabane du Petit Pâtre. Traversée du plateau des Bénés, puis redescente sur le village de Cordon. Passage par l'Abérieux pour visiter la ferme et assister à la traite des vaches (pas avant 17h30). Hébergement au choix dans une des chambres d'hôtes ou d'hôtels du coeur du village ou sur ses hauteurs.

3h00 ↗ - 2h30 ↘

Pour en faire plus : Remontez vers la Vallée des Fours à la place de la Vallée de Cœur, 5h00 ↗ 2h30. Rejoindre l'itinéraire par le Col de Portette. **Pour en faire moins :** possibilité de nuit en tipi au col de Niard avec un accompagnateur en montagne.

Depuis le Balcon du Mont Blanc, Cordon vous offre une vue imprenable sur le massif. ▶



JOUR 4

- Village de Cordon (870 m)
- Petit Croisse-Baulet par les Bornes Romaines (2009 m)
- Sallanches centre-ville (550 m)

Montez au Col de l'Avenaz, puis, par le sentier des bornes romaines, rejoignez le Petit Croisse-Baulet et redescendez par le Col du Jaillet, à la jonction des communes de Cordon, Sallanches, Combloux et la Giettaz. Vous emprunterez le sentier de découverte de la forêt, jusqu'à Lezaive où vous passerez sur la rive droite du ruisseau, pour rejoindre Nant Cruy. Rejoignez le centre-ville de Sallanches par le chemin du Bois de Fessy.

4h00 ↗ - 3h30 ↘

Pour en faire plus : Depuis le Col de l'Avenaz, faites l'aller-retour + 1h00 aller-retour au « Grand » Croisse-Baulet (2236 m). **Pour en faire moins :** Faites la totalité de la boucle du sentier de découverte de la forêt 2h ↗ 2h ↘ (1400 m) et empruntez de suite l'itinéraire de descente.

Au gré de votre balade, vous aurez peut-être la chance de croiser chamois, bouquetins et marmottes. ▶




VOTRE HÉBERGEMENT JOUR 1



REFUGE DE DORAN
04 50 58 08 00
contact@refugededoran.fr
www.refugededoran.fr

Refuge de montagne (60 places) au pied de la Pointe Percée (2752 m.). Accessible depuis Sallanches (1h30 de marche ou piste 4x4). Départ de nombreuses randonnées et voies d'escalade dans les tours d'Areu.

VOTRE HÉBERGEMENT JOUR 2



REFUGE DE MAYÈRES
04 50 78 29 28 / 06 81 07 16 36
martinatorobert@aol.com
www.refuge-mayeres.com

Refuge à 1580 m. d'altitude, vue panoramique sur le massif du Mont Blanc. Dernière altisurface de Haute-Savoie. Réservation uniquement par téléphone.

VOTRE HÉBERGEMENT JOUR 3



REFUGE DU TORNIEUX
04 50 93 78 5406 50 26 66 94
contact@refuge-tornieux.com
www.refuge-tornieux.com

Restaurant d'altitude et refuge de montagne. Venez découvrir en famille ou entre amis l'ambiance chaleureuse d'un refuge de qualité situé au coeur d'un alpage verdoyant. En hiver : découvrez les soirées en refuge et descente en luge.

VOTRE HÉBERGEMENT JOUR 4



HÉBERGEMENTS À CORDON

Pour les hébergements sur le village de Cordon, se référer à la brochure de Cordon Tourisme ou au site web www.cordon.fr



Pour plus de précisions concernant les refuges, vous référer au dépliant "refuges de Sallanches".